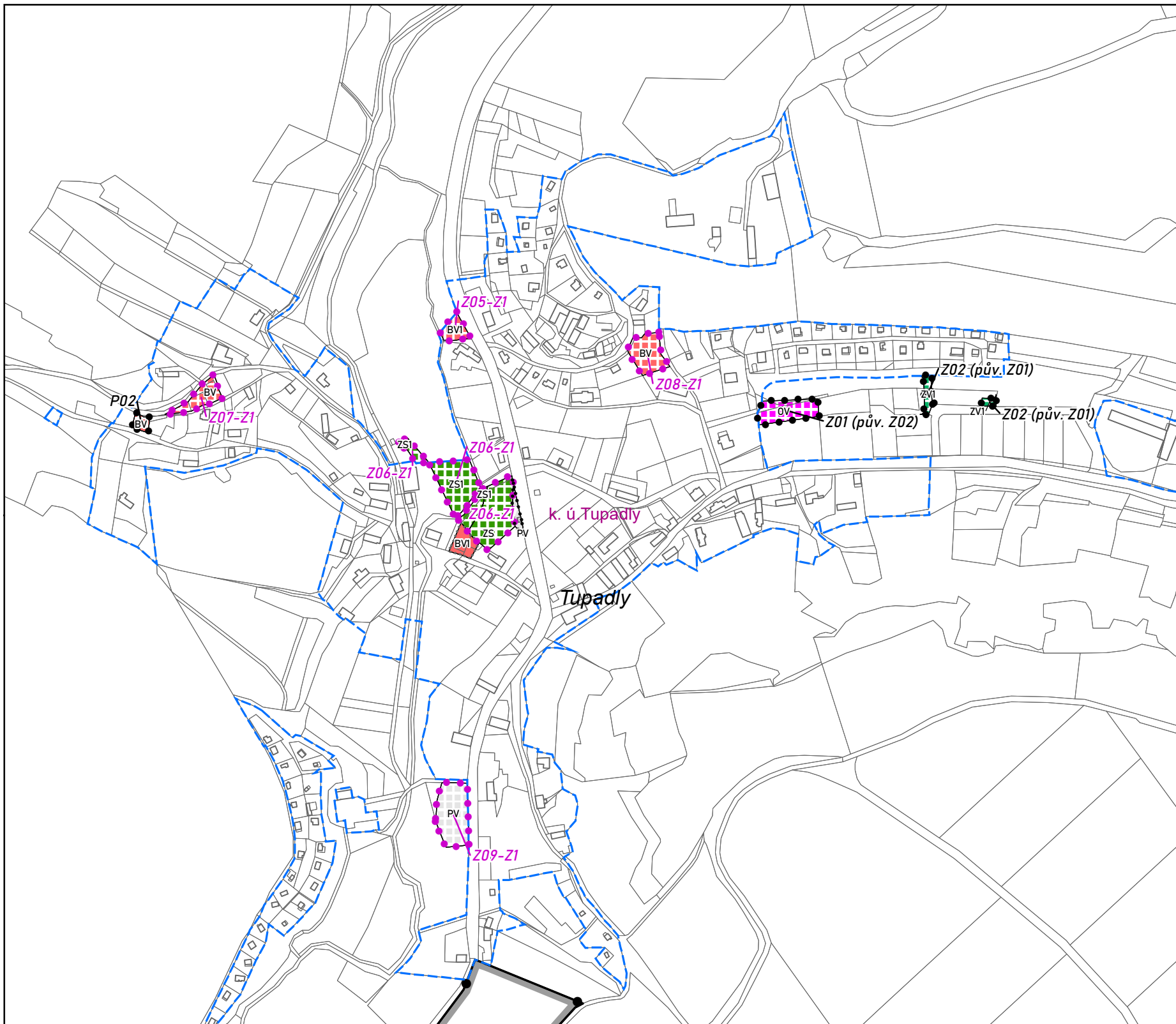


# ZMĚNA Č. 1 ÚP TUPADLY



## Legenda

- Hranice řešeného území
- Hranice zastavěného území podle platného ÚP (informativně, nemění se)

## Plochy řešené ve změně č. 1 ÚP

- Navržená zastavitelná plocha ve změně č. 1 ÚP
- Změna navrženého využití rozvojové plochy z ÚP
- Změna stávajícího využití podle současného stavu
- Změna prostorového uspořádání ve stávající ploše

## Mapový podklad

- Hranice katastrálních území
- Hranice parcel a stavebních objektů

## Plochy s rozdílným způsobem využití

Stav	Návrh	
		BV / BV1 BYDLENÍ v rodinných domech - venkovské
		OV OBČANSKÁ VYBAVENOST veřejná infrastruktura
		PV VEŘEJNÁ PROSTRANSTVÍ
		ZV1 VEŘEJNÁ PROSTRANSTVÍ veřejná zeleň
		ZS ZELEŇ soukromá a vyhrazená

## ZMĚNA Č. 1 ÚZEMNÍHO PLÁNU TUPADLY

číslo / název výkresu formát datum


Z1B Hlavní výkres

A3 06/2023

objednatel pořizovatel zpracovatel autorizační razítko

OBEC TUPADLY MĚSTSKÝ ÚŘAD MĚLNÍK PETR KOLOUŠEK  
 Tupadly 4 Odbor výstavby Bartošкова 1411/20  
 277 21 Liběchov Náměstí Míru 51 140 00 Praha 4  
 Miloslava Šulová, starostka 276 01 Mělník

určený zastupitel: oprávněná úřední osoba: zpracovatelský tým:  
 Milan Řepa Ing. Slavomír Vecko Mgr. Petr Koloušek  
ve spolupráci s:  
Ing. arch. Milan Salaba,  
autorizovaný architekt  
(č. aut. ČKA 1467)



## ZÁZNAM O ÚČINNOSTI ZMĚNY Č. 1 ÚZEMNÍHO PLÁNU TUPADLY

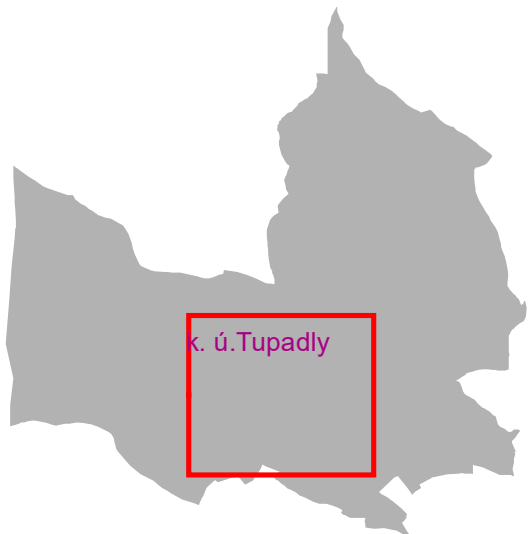
správní orgán, který změnu územního plánu vydal usnesením č. datum nabytí účinnosti změny územního plánu

Zastupitelstvo obce Tupadly

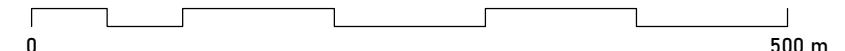
oprávněná úřední osoba pořizovatele podpis otisk úředního razítka pořizovatele

Ing. Slavomír Vecko,  
referent rozvoje a tvorby územního plánu

Městský úřad Mělník  
Odbor výstavby, úsek rozvoje



1: 5 000



souřadnice  
S-JTSK