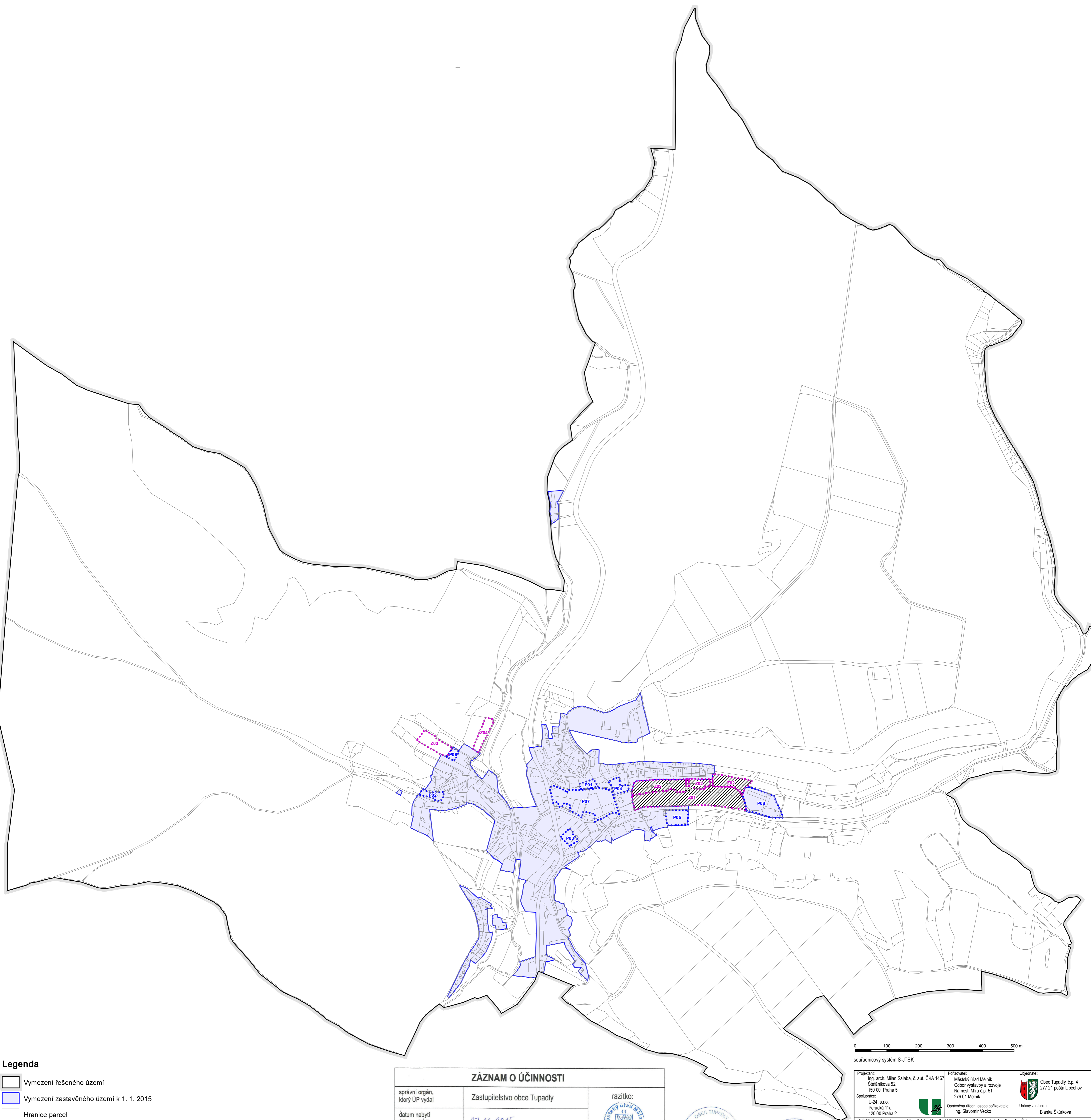

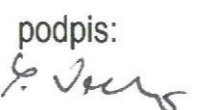


# ÚZEMNÍ PLÁN TUPADLY



## Legenda

- Vymezení řešeného území
- Vymezení zastavěného území k 1. 1. 2015
- Hranice parcel
- Rozvojové plochy**
- Zastavitelné plochy
- Plochy přestavby
- Plochy, kde změny prověří územní studie

ZÁZNAM O ÚČINNOSTI		
správní orgán, který ÚP vydal	Zastupitelstvo obce Tupadly	razítko:
datum nabytí účinnosti ÚP	27. 11. 2015	
oprávněná úřední osoba pořizovatele	Ing. Slavomír Vecko referent úřadu územní plánování Městský úřad Mělník Odbor výstavby a rozvoje	podpis: 



0 100 200 300 400 500 m  
souřadnicový systém S-JTSK

Projektant: Ing. arch. Milan Salaba, č. aut. ČKA 1467 Stelánikova 52 150 00 Praha 5 Spolupráce: U-24, s.r.o. Penucká 11a 120 00 Praha 2	Pořizovatel: Městský úřad Mělník Odbor výstavby a rozvoje Náměstí Míru č.p. 51 276 01 Mělník Oprávněná úřední osoba pořizovatele: Ing. Slavomír Vecko	Objednatel: Obec Tupadly, č.p. 4 277 21 pošta Liběchov Určeny zastupitel: Blanka Štůrková
Projektantův prořez: Ing. arch. Milan Salaba, Mgr. David Třešňák, Mgr. Petr Kotoušek, Ing. Františka Šatná		
<b>ÚZEMNÍ PLÁN TUPADLY</b>		Datum: 10-2015
Etapa: -		Formát: B1- Číslo výkresu: 1
Název výkresu: <b>VÝKRES ZÁKLADNÍHO ČLENĚNÍ ÚZEMÍ</b>		Měřítko: 1: 5 000